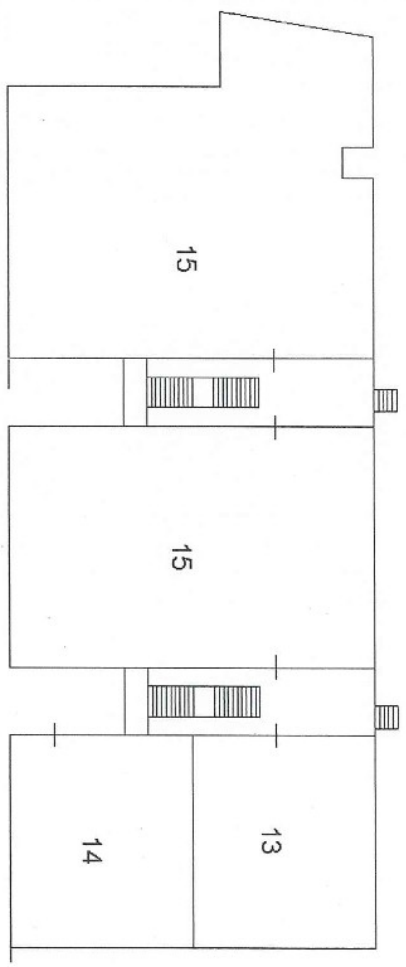


ta: 14/08/2014 - n. AN0128387 - Richiedente
 hedat di 1 - Formato di acq.: A3(297x420) - Fatt. di scala: 1:1
 tima Pianimetria in atti

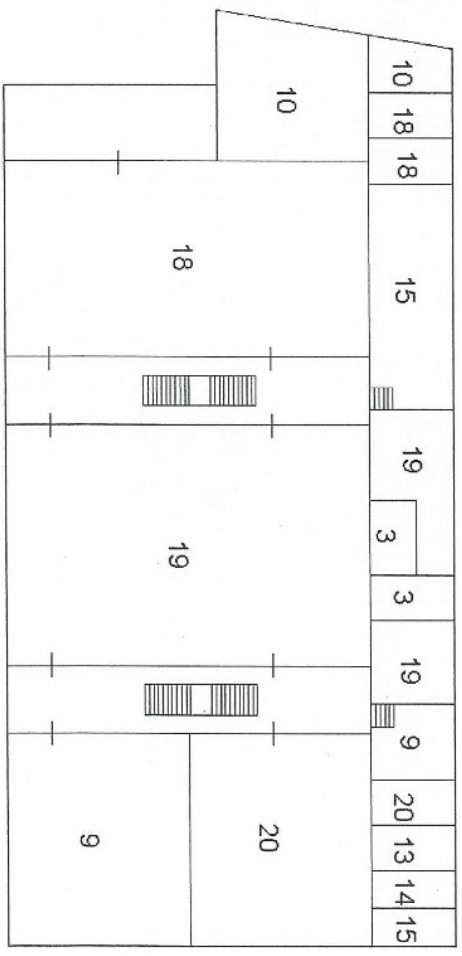
Agencia del Territorio
CATASTO FABBRICATI
 Ufficio provinciale di Teramo

LABORATORIO ALFANIMETRICO		Completato da: []
Comune di Sant'egidio Alla Vibrata		Sezione: []
Dimostrazione grafica dei subalterni		

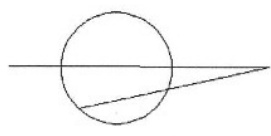


PIANO T

PIANO 2



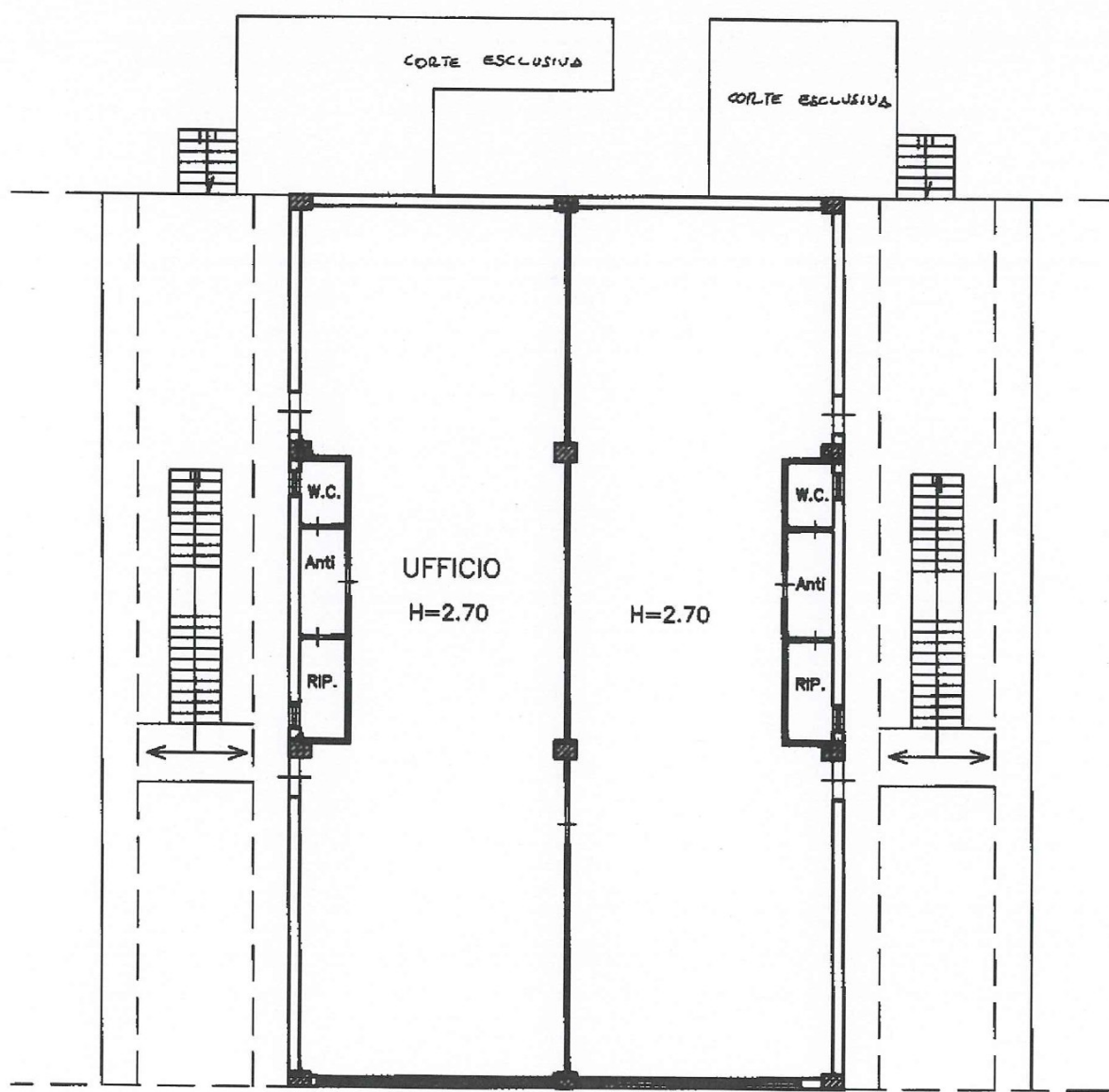
PIANO 1






Planimetria di u.i.u. in Comune di SANT'EGIDIO ALLA VIBRATA via IV NOVEMBRE civ.

Catasto dei Fabbricati - Situazione al 14/08/2014 - Comune di S Egidio Alla Vibrata (1318) - < Foglio: 3 Particella: 189 - Subalterno 19 >
V. n. 189 sub. 19



PIANO PRIMO

ORIENTAMENTO



SCALA DI 1: 2

Dichiarazione di N.C.
Ultima planimetria variazione

Compilata dal ARCHITETTO
(Titolo, cognome e nome)
NERI LUIGINO

RISERVATO ALL'UFFICIO

Data presentazione: 19/10/2001 - Data: 14/08/2014 - n. ANO 189 sub. 19 - Richiedente MENGHINI LUIGINO TRIB CF 87/13

Tot. schede: 03 Formato di acq.: A4 (210x297) - Fatt. di scala: TERAMO n. 69
n. 189 sub. 19

iscritto all'Albo degli Architetti della provincia di TERAMO n. 69
ORDINE DEGLI ARCHITETTI
NERI LUIGINO
69